Keresztszelvény

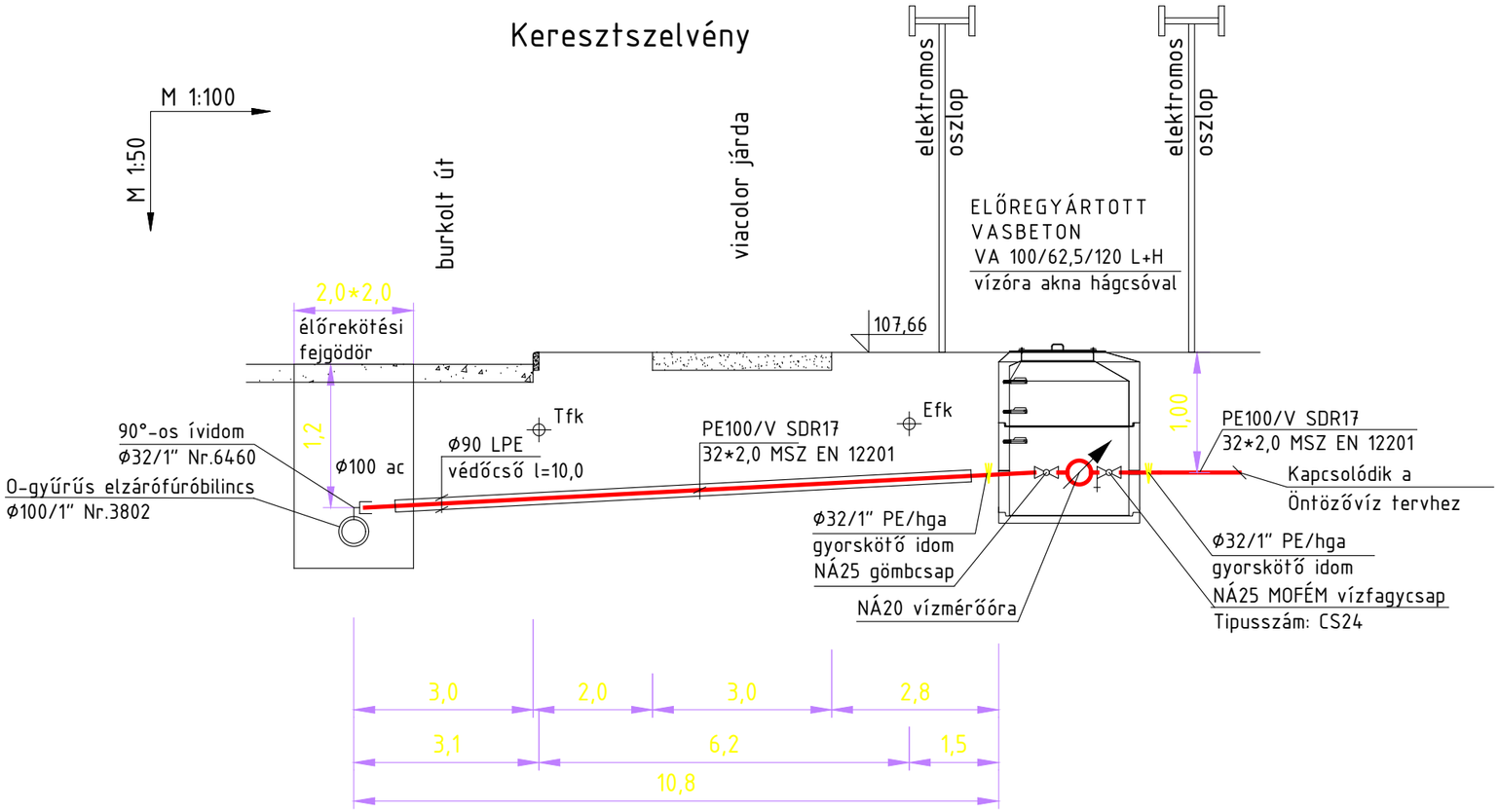

Részletes Helyszínrajz M 1:500

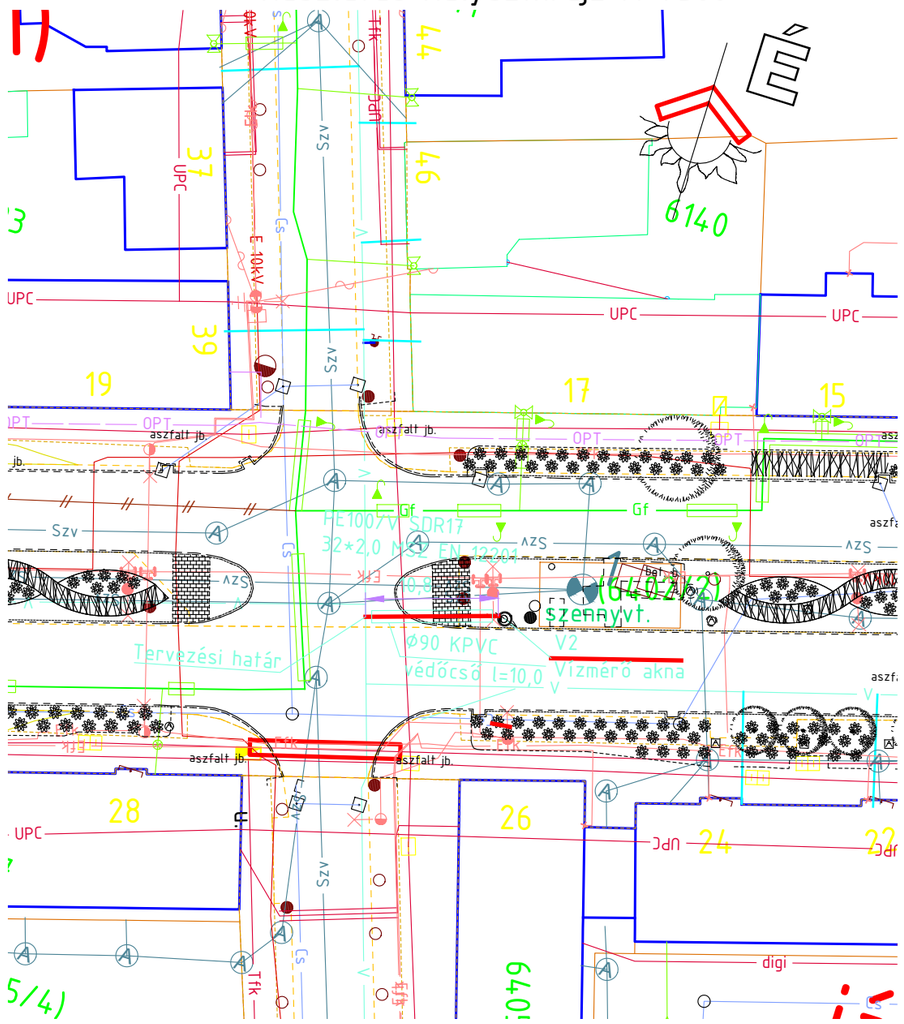

MINTA KERESZT-SZELVÉNY M 1:20

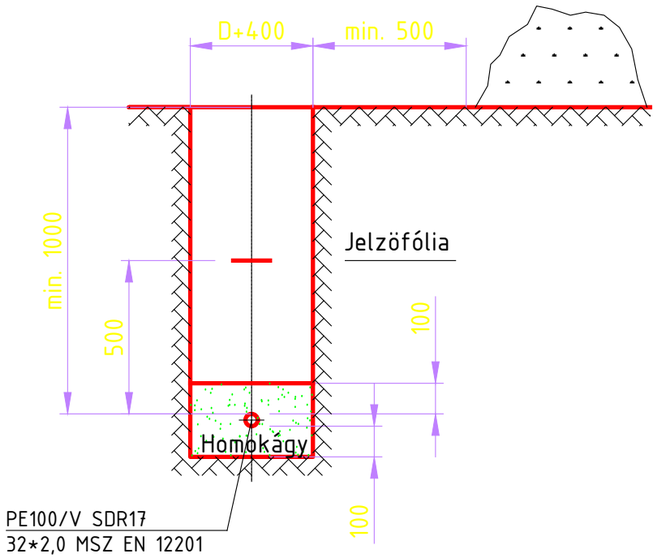

Jelmagyarázat:

V	Tervezett vízvezeték
V	Vízvezeték
Gf	Gázvezeték
Efk	Elektromos földkábel
E 10kV	Elektromos földkábel nagyfeszültség
Elk	Elektromos légkábel
Ktv	Kábel TV földkábel
Tfk	Távközlési földkábel
digi	Digi Tv földkábel
OPT	Optikai földkábel
Szv	Szennyvíz, csatorna
Cs	Csapadékvíz
	Útburkolat
	Járdaburkolat

Módosítás	Dátum	Készítette	Megjegyzés

NYÍREGYHÁZA, ARANY JÁNOS UTCA ÖNTÖZŐVÍZ MÉRŐHELY KIALAKÍTÁS

4400 Nyíregyháza, Arany János utca Hrsz.: 6402/1

Megrendelő: Nyíregyháza Megyei Jogú Város
H-4400, Nyíregyháza, Kossuth tér 1 sz.

Beruházó: Nyíregyháza Megyei Jogú Város
H-4400, Nyíregyháza, Kossuth tér 1 sz.

GÉPÉSZ Mérnöki Tervező és Szolgáltató Kft.
5300 Karcag, Móricz Zs. u. 53 sz.
telefon: +36 70/932 5304
e-mail: kocsisj@gepeszmernoki.hu

Tárgy: V2 vízmérőhely kialakítás

Tervtípus: Kiviteli,

Munkaszám: 286/2017

Vezető Tervező: Kocsis János G-T-16-0219, GO-T-16-0219, 5300 Karcag, Móricz Zs. u. 53 sz.

Szerkesztő: Szabó Péter, 5300 Karcag, Virág u. 5 sz.

Tervező: Kocsis János G-T-16-0219, GO-T-16-0219, 5300 Karcag, Móricz Zs. u. 53 sz.

Rajzoló: Szabó Péter, 5300 Karcag, Virág u. 5 sz.

Szakág: Víz

Rajzszám: VK-03.0

Dátum: 2017.10.

Méretarány: - : -

Ezen terv a GÉPÉSZ Mérnöki Kft. szellemi terméke, amely szerzői jogvédelem alatt áll